

# QUINCHÍA



La cultura  
es de todos

Mincultura



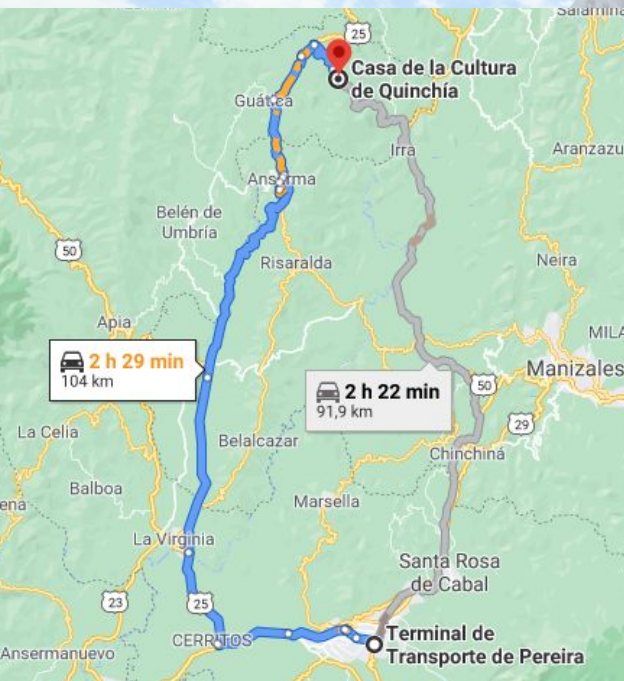
Gobernación de  
**RISARALDA**  
Sentimiento de Todos

**æ** **artecoóp** **11 AÑOS**  
COOPERATIVA CULTURAL



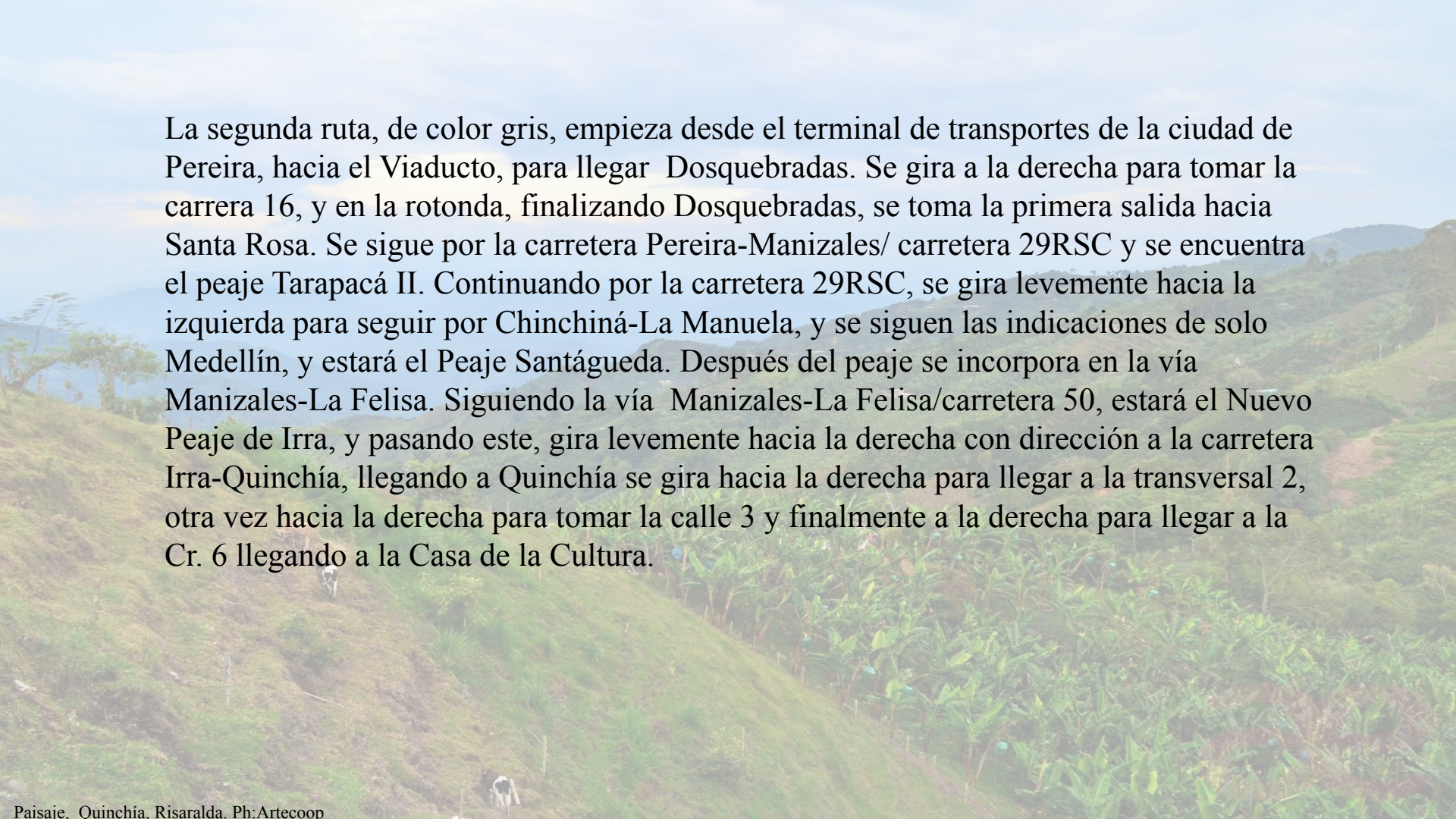
PLAN DEPARTAMENTAL DE  
*Música de Risaralda*

**¿Sabes cómo llegar a la Villa de los Cerros?** Existen 2 rutas que hay partiendo del terminal de transportes de la ciudad de Pereira, Risaralda, hasta la Casa de la cultura del municipio de Quinchía, Risaralda (tomados como puntos de referencia)



La primera ruta, se puede apreciar en la imagen con un color azul, es de la siguiente manera: se parte del terminal de transporte de Pereira hacia la Av las Américas, por esta Av se dirige hacia la Av 30 de Agosto, yendo hacia la Carretera 29RS. Continuando por la Carretera 29RS, sigue hacia la carretera La Virginia-Cerritos, La Virginia-Viterbo, y siguiendo la carretera 25 está el Peaje Acapulco, después, pasando por la vía Anserma-Riosucio se encuentra el Peaje San Clemente, y finalmente, se dirige hacia la vía La Ceiba-Quinchía y en Quinchía se incorpora en la Cr.6 para llegar a la Casa de la Cultura. Actualmente es la ruta más adecuadas por las condiciones del tráfico





La segunda ruta, de color gris, empieza desde el terminal de transportes de la ciudad de Pereira, hacia el Viaducto, para llegar Dosquebradas. Se gira a la derecha para tomar la carrera 16, y en la rotonda, finalizando Dosquebradas, se toma la primera salida hacia Santa Rosa. Se sigue por la carretera Pereira-Manizales/ carretera 29RSC y se encuentra el peaje Tarapacá II. Continuando por la carretera 29RSC, se gira levemente hacia la izquierda para seguir por Chinchiná-La Manuela, y se siguen las indicaciones de solo Medellín, y estará el Peaje Santágueda. Después del peaje se incorpora en la vía Manizales-La Felisa. Siguiendo la vía Manizales-La Felisa/carretera 50, estará el Nuevo Peaje de Irra, y pasando este, gira levemente hacia la derecha con dirección a la carretera Irra-Quinchía, llegando a Quinchía se gira hacia la derecha para llegar a la transversal 2, otra vez hacia la derecha para tomar la calle 3 y finalmente a la derecha para llegar a la Cr. 6 llegando a la Casa de la Cultura.

## Transporte

Los horarios de los buses intermunicipales son:

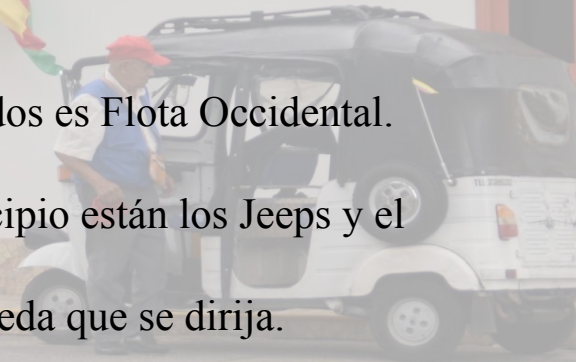
Pereira-Quinchía: 7a.m, 8:15a.m, 9:15a.m, 12m, 2p.m,  
3:45p.m, 4:40p.m, 5:40p.m.

Quinchía Pereira: 6a.m, 7a.m, 9.30a.m, 10:30a.m, 12m,  
1:30p.m, 3p.m, 5p.m

La empresa que hace estos recorridos es Flota Occidental.

Para el transporte dentro del municipio están los Jeeps y el  
Mototaxi o Motocarro.

Su precio varía de acuerdo a la vereda que se dirija.



## Sabías que...?

El municipio de Quinchía, conocido como La Villa de los Cerros, se encuentra ubicado sobre la cordillera Occidental al Nororiente del Departamento de Risaralda, limitando al norte con el municipio de Riosucio, sur con el municipio de Anserma, oriente con los municipios de Filadelfia y Neira, siendo estas 4 localidades parte del Departamento de Caldas; y al occidente con el municipio de Guática que se encuentra en el Departamento de Risaralda. Tiene una extensión territorial de 153 Km<sup>2</sup>, su temperatura promedio es de 18° C y cuenta con 81 veredas, 4 corregimientos y 14 cerros.

La economía se puede resumir en agrícola y minera, su producción de café es de excelente calidad, también sus cultivos de plátano, yuca, caña panelera y en los últimos años ha sido uno de los municipios con mayor producción de mora, y de espárragos. En el sector minero se destaca por su importante producción de oro y en menor escala de carbón y ahora se cuenta con la presencia de la compañía colombiana Kedada S.A. (Filial de la multinacional AngloGold Ashanti) la cual está interesada en desarrollar trabajos y estudios de exploración del oro. Respecto al carbón se cuenta con varias minas en la vereda de Murrupal.

Guacuma, nombrado así por los indígenas, fue el nombre original de lo que ahora conocemos como Quinchía, y el nombre de Quinchía se dio porque los indios de este lugar cortaban la cabeza de los españoles, y las colocaban en estacas de guadua llamadas quinchos.

El municipio estaba habitado por las tribus de los Guaqueramaes y los Tapascos, que hacían parte de las familias de los Anserma y los Irras. Los Tapascos cultivaban la tierra en terrazas agrícolas, y a su vez eran destacados alfareros, los Irras explotaban el oro de aluvión y con los indios Guaqueramaes, extraían la sal de las fuentes salinas que había en la región.

El primer conquistador en atravesar el territorio fue Sebastián de Belalcázar, pero tiempo después llegan Juan de Badillo y Jorge Romero Ortiz.

Los frailes Franciscanos establecen el convento Anserma, en 1572, dejando como doctrina la de San Nicolás de Quinchía, y alrededor se dio el caserío conocido como Quinchía Viejo.

Finalmente, el 24 de abril de 1912 es declarado como Municipio.

## **Turismo Cultural en Quinchía**

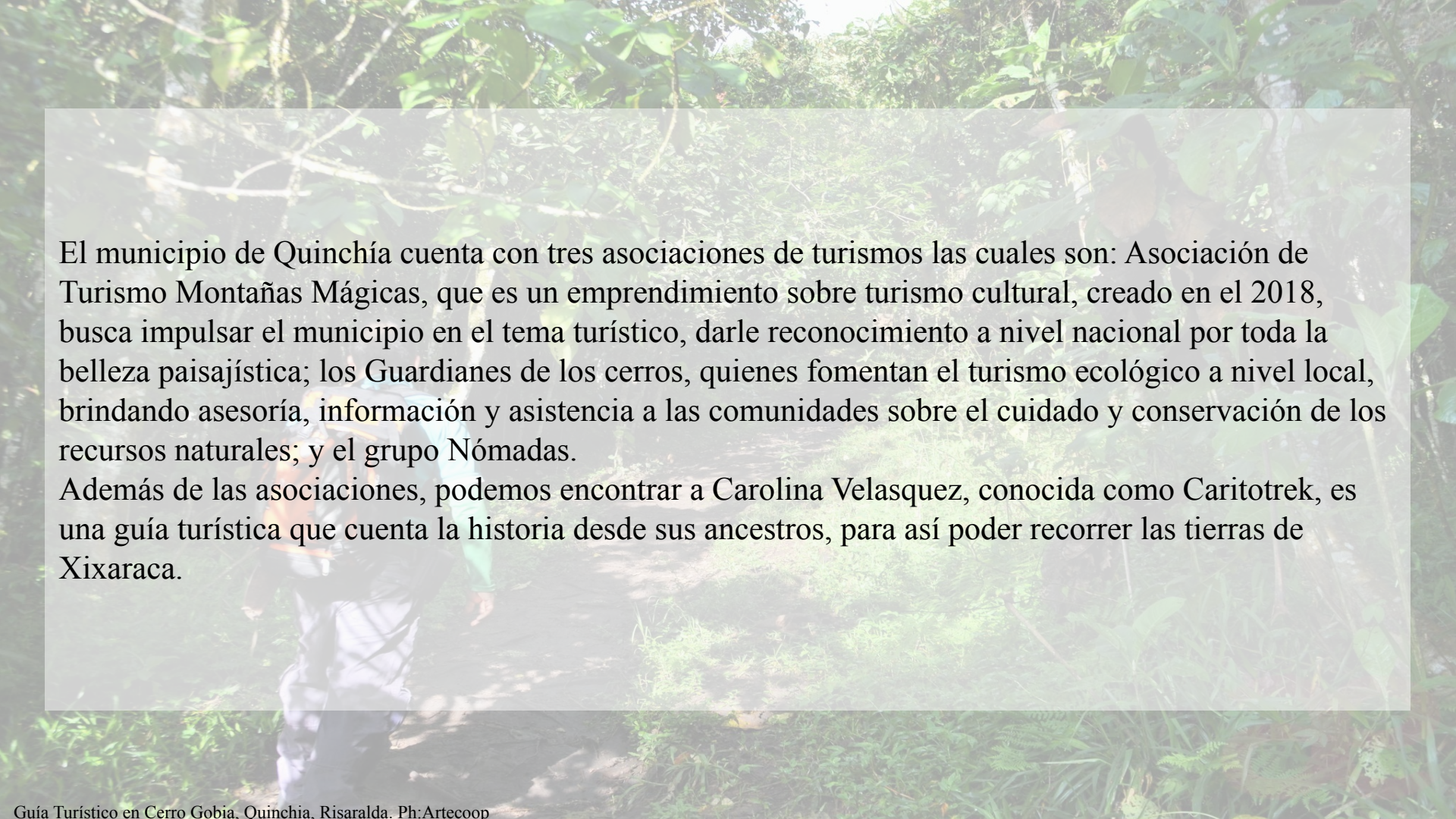
El Plan de Desarrollo “Unidos Somos Más” del municipio de Quinchía, en el subprograma de UNIDOS SOMOS MÁS DESARROLLO TURÍSTICO, busca fortalecer el desarrollo turístico porque se proyecta como uno de los medios para el crecimiento económico, y así lograr mejores condiciones para el bienestar de la población, esto se daría por medio de los atributos y la oferta ambiental, su pertenencia al Paisaje Cultural Cafetero – PCC, los desarrollos del sector agrícola, y el valor cultural e histórico de la cultura de la etnia indígena.

El territorio de Quinchía cuenta con una política pública del turismo, acogida por el acuerdo No. 022 de 2016 del concejo municipal, el cual plantea establecer los lineamientos estratégicos para posicionar el municipio como un destino turístico, cumpliendo con todas las exigencias en sentido regional, nacional e internacional, y así contribuir al crecimiento económico, la generación de empleo y el bienestar de la población.

Asimismo, el municipio cuenta con un instrumento de planificación llamado “PLAN DE DESARROLLO TURÍSTICO MUNICIPIO DE QUINCHÍA 2020 - 2030”, una preparación de la mano de la gobernación de Risaralda, la administración municipal de Quinchía y el comité de turismo de Quinchía. Este plan necesita ser implementado con el acompañamiento y liderazgo de la secretaría de turismo del municipio, procurando una articulación con los proyectos e iniciativas que se desenvuelven en el marco del Plan Regional de Competitividad de Risaralda, en el cual se ha propuesto un proceso de ordenamiento territorial denominado Ecorregión del Eje Cafetero.





A person is walking away from the camera on a dirt path that winds through a dense, lush green forest. The path is shaded by the trees, and the surrounding vegetation is vibrant and varied. The person is wearing a light-colored shirt and dark pants. The overall atmosphere is peaceful and natural.

El municipio de Quinchía cuenta con tres asociaciones de turismo las cuales son: Asociación de Turismo Montañas Mágicas, que es un emprendimiento sobre turismo cultural, creado en el 2018, busca impulsar el municipio en el tema turístico, darle reconocimiento a nivel nacional por toda la belleza paisajística; los Guardianes de los cerros, quienes fomentan el turismo ecológico a nivel local, brindando asesoría, información y asistencia a las comunidades sobre el cuidado y conservación de los recursos naturales; y el grupo Nómadas.

Además de las asociaciones, podemos encontrar a Carolina Velasquez, conocida como Caritotrek, es una guía turística que cuenta la historia desde sus ancestros, para así poder recorrer las tierras de Xixaraca.

## Matriz DOFA

A través de la investigación sobre el municipio y sus habitantes, los quinchieños han planteado como perciben el municipio organizándolo en una matriz DOFA, así se puede entender un poco más el municipio y como lo interpretan las personas que hacen parte de este, puesto que permite analizar la situación actual de Quinchía.

## Debilidades

- Temor al turismo por parte de algunos emprendedores
- Poca organización empresarial, poco de apoyo institucional y falta agrupación entre los emprendedores del municipio
- Difícil acceso a diferentes lugares del municipio, reflejado en las vías de acceso a los atractivos, también hay una mala implementación de las señalización y el POT que aún no está actualizado

## Oportunidades

- El turismo, por medio del cual se dará a conocer todo lo que compone al municipio, como sus cerros, las artesanías como la filigrana, el museo, y otros lugares característicos.
- Su política de turismo, las asociaciones de turismo, los operadores turísticos, los atractivos naturales, entre otros.

## Fortalezas

- Paisaje único
- Riqueza Ancestral y Gastronómica
- Interés por generar conocimiento
- La amabilidad de las personas

## Amenazas

- Falta de apropiación por el municipio y
- La cantidad de peajes, los cuales pueden impedir un poco que las personas conozcan el municipio.

## Las Voces del Pueblo

Los quinchieños invitan a conocer estos maravillosos lugares, los cuales permitirán crear un acercamiento a la historia, la cultura, gastronomía y demás, para descubrir Quinchía y su riqueza.

- Área de Recreación Ecológica Cerro Gobía
- Parque Natural Cerro Batero
- Jardín Botánico Albeiro Manco Manzo
- Cascada La Planta
- El Salto del burro
- Cascadas Bellavista
- Suelo de protección Cerro Colmenas
- Cascada Burbujas
- Cueva Loca o Cueva del Indio
- Museo Arqueológico Tierras de Xixaraca
- Planetario "Jesús María Arias"
- Parque Policarpa Salavarrieta
- La ciudad del Tiempo, o también llamada Cuna de los Pirzas
- Ruta Gallito de Roca
- Parque Principal Simón Bolívar

## Hotelería y Gastronomía

- Café Luz-Cachaco Quinchía, café de origen
- Mall de Comidas Llanga, el cual tiene 6 restaurantes
- Finca Las Marías, donde podrás encontrar: hospedaje, glamping, pesca deportiva, restaurante, canchas sintéticas, piscinas climatizadas, juegos infantiles,
- Restaurante Guayacanes Campestre
- Hotel Dinastía
- Lago de pesca deportiva “Guacuma”
- Hotel Bacatá

## Festividades

- Fiestas folclóricas Villa de los Cerros
- Fiestas de la Virgen del Carmen
- Fiesta de los Reyes
- Patrona de Santa Elena
- Cordialidad
- Fiestas del agua
- Aniversario de Quinchía



# Bienvenidos a la Villa de los Cerros