

BALBOA



La cultura
es de todos

Mincultura



Gobernación de
RISARALDA
Sentimiento de Todos



PLAN DEPARTAMENTAL DE
Música de Risaralda



ArtCultureTrips
Risaralda - Colombia



12 AÑOS
artecoop
COOPERATIVA CULTURAL
"ASI SUENA COLOMBIA"



¿Cómo llegar al Municipio de Balboa?

Se tomarán como puntos de referencia el Terminal de Transportes de la ciudad de Pereira y la Casa de la Cultura del municipio de Balboa

Se parte del terminal de transporte de Pereira hacia la Av las Américas, por esta Av se dirige hacia la Av 30 de Agosto, yendo hacia la Carretera 29RS. Siguiendo por la Carretera 29RS, se toma la vía La Virginia-Cerritos hacia la Variante La Virginia en La Virginia, y en la rotonda se toma la primera salida en dirección a La Virginia-Apía/Carretera 50RS. Por esta carretera se encontrará la señalización para girar hacia la izquierda hacia Balboa y así encontrar el destino.

Transporte

Los horarios de los buses intermunicipales son:

Pereira-Balboa: 6:30a.m, 12p.m, 3p.m.

Esta ruta la hace La Flota Occidenta y el recorrido se hace desde el Terminal de Transporte de Pereira y recorre los municipios de La Virginia, Balboa y La Celia.

También está Transportadores de la Virginia: los cuales ofrecen transporte entre los municipios de Balboa-La Virginia y viceversa, pero también llegan a Pereira al Terminal de Transportes donde también se ofrece este servicio para ir al municipio de Balboa.

El único medio de transporte público dentro del municipio es el Jeep y su precio varia de acuerdo a la vereda.

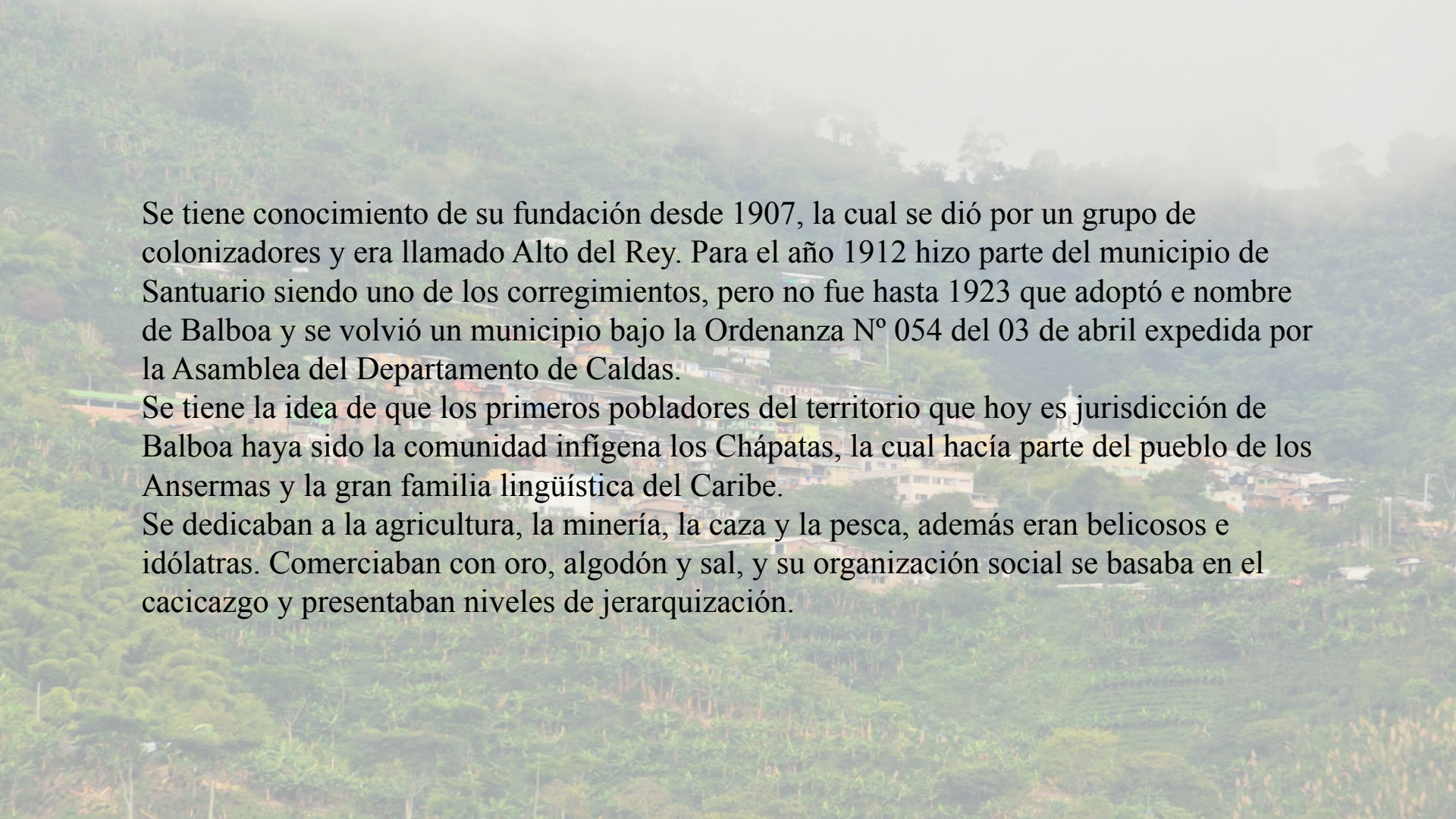


Recorriendo Balboa y su historia

Siendo 1 de los 47 municipios que hacen parte del Paisaje Cultural Cafetero, declarado por la UNESCO en el año 2011, se le conoce como “Balcón florido de Risaralda”, o “Mirador Florido de Risaralda”, o “Mirador Florido del Paisaje Cultural Cafetero” o “Balcón de los Andes”, puesto que se encuentra rodeado por un increíble recurso natural y paisajístico, siendo atravesado por ríos, montañas y valles.

Está aproximadamente a 52 kilómetros de Pereira en la vertiente oriental de la cordillera occidental, limitando con los municipios de La Celia, Santuario, La Virginia, Pereira en el departamento de Risaralda, y El Águila y Anserma Nuevo, dos municipios que hacen parte del departamento del Valle.

Este municipio tiene muy buen potencial para el desarrollo ambiental y turístico pero esto no se ha aprovechado adecuadamente, por esto los ingresos se basan principalmente en El monocultivo del café siendo este el más importante en la economía del municipio, también está la caña panelera, la yuca y otros cultivos menores como el pan coger. En la cabecera municipal, el empleo suele estar en los sectores del comercio local, el empleo informal, y en las las instituciones como Alcaldía, Hospital, Bomberos y Comité de cafeteros, Empresa de Servicios Públicos Domiciliarios.



Se tiene conocimiento de su fundación desde 1907, la cual se dió por un grupo de colonizadores y era llamado Alto del Rey. Para el año 1912 hizo parte del municipio de Santuario siendo uno de los corregimientos, pero no fue hasta 1923 que adoptó e nombre de Balboa y se volvió un municipio bajo la Ordenanza N° 054 del 03 de abril expedida por la Asamblea del Departamento de Caldas.

Se tiene la idea de que los primeros pobladores del territorio que hoy es jurisdicción de Balboa haya sido la comunidad infígena los Chápatas, la cual hacía parte del pueblo de los Ansermas y la gran familia lingüística del Caribe.

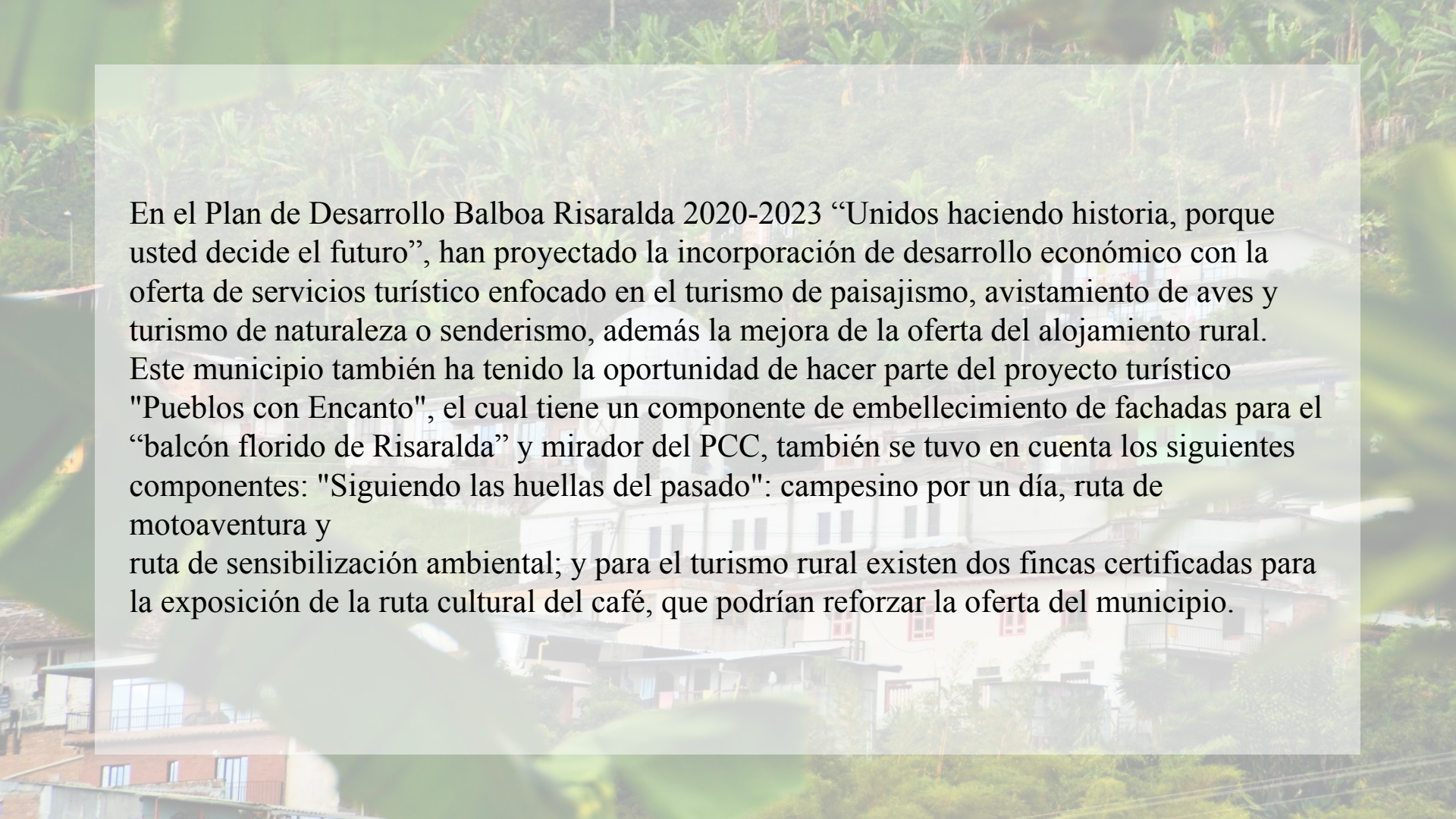
Se dedicaban a la agricultura, la minería, la caza y la pesca, además eran belicosos e idólatras. Comerciabán con oro, algodón y sal, y su organización social se basaba en el cacicazgo y presentaban niveles de jerarquización.

Turismo Cultural en Balboa

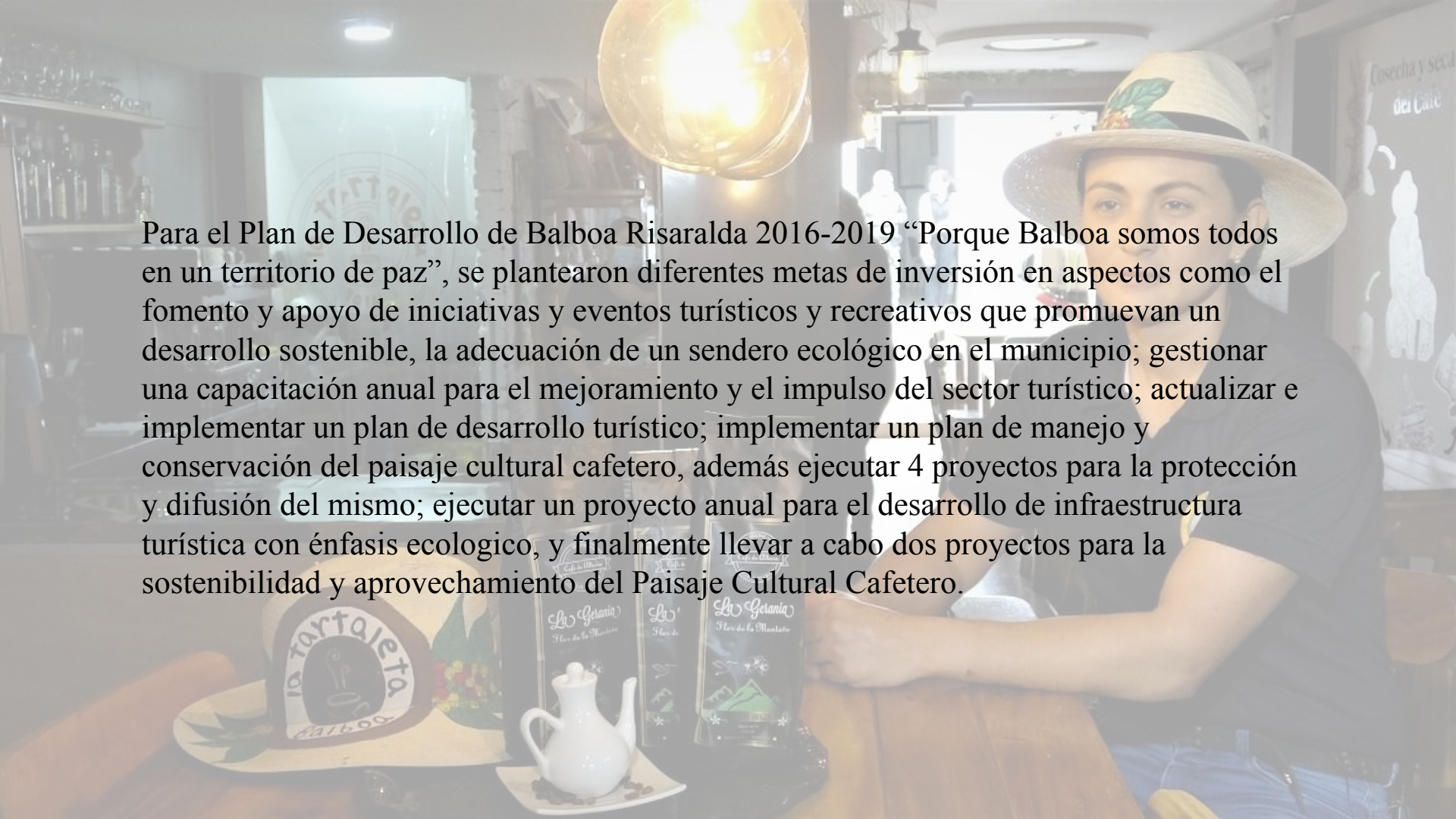
Balboa es todo un agrado visual, pues cuenta con un sin fin de atractivos turísticos, y su ubicación permite que sea conocido como el “Balcón florido de Risaralda”, además las viviendas suelen contar con espectaculares miradores que permiten visualizar el Paisaje Cultural Cafetero y otras panorámicas de diferentes departamentos.

En este municipio existe un grupo llamado Renacer Campesino dando paso a las actividades agro-turísticas, donde por un día el visitante podrá aprender sobre las labores del campo, ser campesino, y tener la oportunidad de vivir una experiencia completamente diferente.



The background image shows a tropical village with several white buildings with red accents, nestled among lush green trees and vegetation. The scene is captured from a slightly elevated perspective, showing the rooftops and upper floors of the houses. The overall atmosphere is bright and natural, with sunlight filtering through the leaves.

En el Plan de Desarrollo Balboa Risaralda 2020-2023 “Unidos haciendo historia, porque usted decide el futuro”, han proyectado la incorporación de desarrollo económico con la oferta de servicios turístico enfocado en el turismo de paisajismo, avistamiento de aves y turismo de naturaleza o senderismo, además la mejora de la oferta del alojamiento rural. Este municipio también ha tenido la oportunidad de hacer parte del proyecto turístico "Pueblos con Encanto", el cual tiene un componente de embellecimiento de fachadas para el “balcón florido de Risaralda” y mirador del PCC, también se tuvo en cuenta los siguientes componentes: "Siguiendo las huellas del pasado": campesino por un día, ruta de motoaventura y ruta de sensibilización ambiental; y para el turismo rural existen dos fincas certificadas para la exposición de la ruta cultural del café, que podrían reforzar la oferta del municipio.

A woman wearing a straw hat with a floral pattern is seated at a wooden table in a cafe. On the table are several coffee-related items: a white teapot on a saucer, a small white pitcher, and three bags of coffee. One bag is labeled 'La Tartaleta Balboa' and another 'La Gerania Flores de la Montaña'. The background shows a cafe interior with shelves of bottles and a sign that reads 'Cosecha y seca del Café'.

Para el Plan de Desarrollo de Balboa Risaralda 2016-2019 “Porque Balboa somos todos en un territorio de paz”, se plantearon diferentes metas de inversión en aspectos como el fomento y apoyo de iniciativas y eventos turísticos y recreativos que promuevan un desarrollo sostenible, la adecuación de un sendero ecológico en el municipio; gestionar una capacitación anual para el mejoramiento y el impulso del sector turístico; actualizar e implementar un plan de desarrollo turístico; implementar un plan de manejo y conservación del paisaje cultural cafetero, además ejecutar 4 proyectos para la protección y difusión del mismo; ejecutar un proyecto anual para el desarrollo de infraestructura turística con énfasis ecológico, y finalmente llevar a cabo dos proyectos para la sostenibilidad y aprovechamiento del Paisaje Cultural Cafetero.

Matriz DOFA

Los balboenses nos han compartido sus percepciones del territorio, siento esto una forma muy importante para lograr entenderlo, por esto se ha buscado comprender sus puntos de vista tanto en las debilidades y oportunidades, como en las fortalezas y amenazas.



Debilidades

- La virtualidad ha sido un proceso un poco complejo para los diferentes emprendedores.
- Las vías de acceso.

Oportunidades

- La asociatividad entre los jóvenes lo cual puede ayudar a la comunidad para mejorar los procesos turísticos, la asociatividad entre diferentes grupos, entre otros.
- Ser parte del proyecto Pueblos con Encanto.
- La apropiación social.

Fortalezas

- Paisaje único
- Ubicación del municipio.
- Apoyo cultural con el que cuenta el municipio.

Amenazas

- Una posible desmotivación por parte de la inversión privada.

Las Voces del Pueblo

Los balboenses invitan a ser parte de su territorio, conocer Mirador Florido del Paisaje Cultural Cafetero, sus fiestas representativas y demás espacios de este maravilloso municipio.



- Jardín Botánico
- Río Cañaveral
- Río Totuí
- Río los monos
- Río Risaralda
- Río Cauca
- Parque Natural Municipal Alto del Rey

Hotelería y Gastronomía

- La Tartaleta café
- Maderos La Floresta restaurante-bar
- Pa onde Oscar
- La Herradura

Sitios de Interés Patrimonial

- Las viviendas urbanas con balcones floridos de arquitectura paisa tienen un gran interés urbanístico y paisajístico.

Festividades

- Fiestas aniversarias del paisaje cultural cafetero
- Encuentro Departamental de Cuerdas Pulsadas
- Celebración del día del Campesino y II Reinado de La Chapolera por la Paz y la Reconciliación del Campo
- Celebración de la Fiesta de la virgen del Carmen Patrona de los conductores
- Celebración del día de la Cosecha y/o 31 Chiquito
- Celebración Festival de la Fantasía

Bienvenidos al municipio de Balboa

