



MISTRATÓ



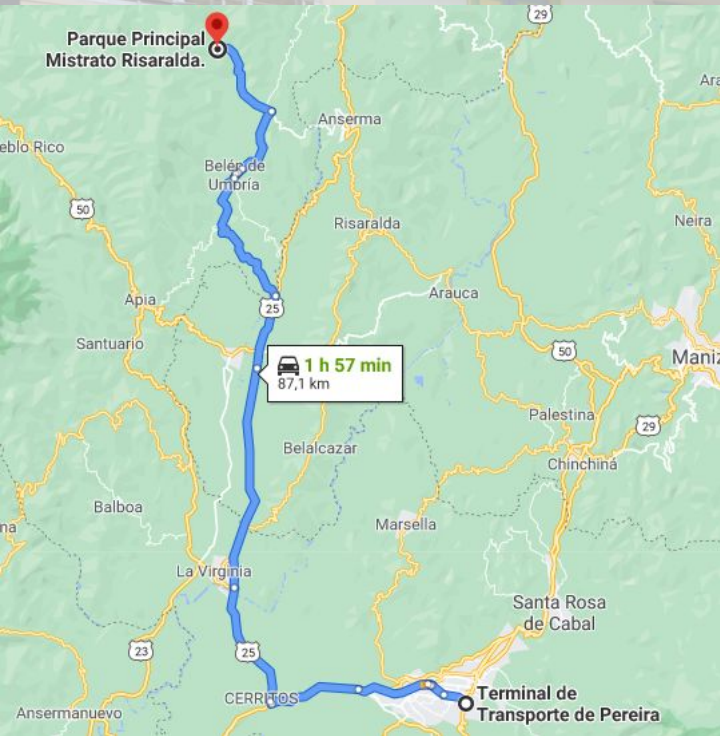
La cultura
es de todos

Mincultura



Gobernación de
RISARALDA
Sentimiento de Todos





¿Cómo llegar al Municipio de Mistrató?

Se tomarán como puntos de referencia el Terminal de Transportes de la ciudad de Pereira y el Parque Principal del municipio de Mistrató.

Se parte del terminal de transporte de Pereira hacia la Av las Américas, por esta Av se dirige hacia la Av 30 de Agosto, yendo hacia la Carretera 29RS. Siguiendo por la Carretera 29RS, sigue hacia la carretera La Virginia-Cerritos, La Virginia-Viterbo, y se encuentra el Peaje Acapulco. Continúa por Anserma-Viterbo/ Carretera 25 y se gira hacia la izquierda para tomar la vía Pereira-Belén de Umbría, luego se sigue por la vía Anserma-Belén De Umbría/Mistrató - Belén De Umbría, y finalmente en Mistrató se dirige hacia la cra. 7.

Transporte

Los horarios de los buses intermunicipales son:

Pereira-Mistrató: 5:25a.m, 6:30a.m por la Isla, 9:00a.m, 10:00a.m, 11:00a.m, 11:50a.m, 1:00p.m por la Isla, 2:00p.m, 3:00p.m, 5:00p.m, 6:00p.m.

Mistrató-Pereira: 5:20a.m, 6:45a.m, 8:15a.m, 9:15a.m, 10:15a.m, 12:15p.m, 1:00p.m, 2:20p.m, 3:45p.m, 4:45p.m, 6:00p.m.

La empresa que hace estos recorridos es Flota Occidental y tiene un costo de 14.000 mil

Para el transporte dentro del municipio están los Jeeps y el Mototaxi o Motocarro, y su precio varía de acuerdo a la vereda que se dirija.

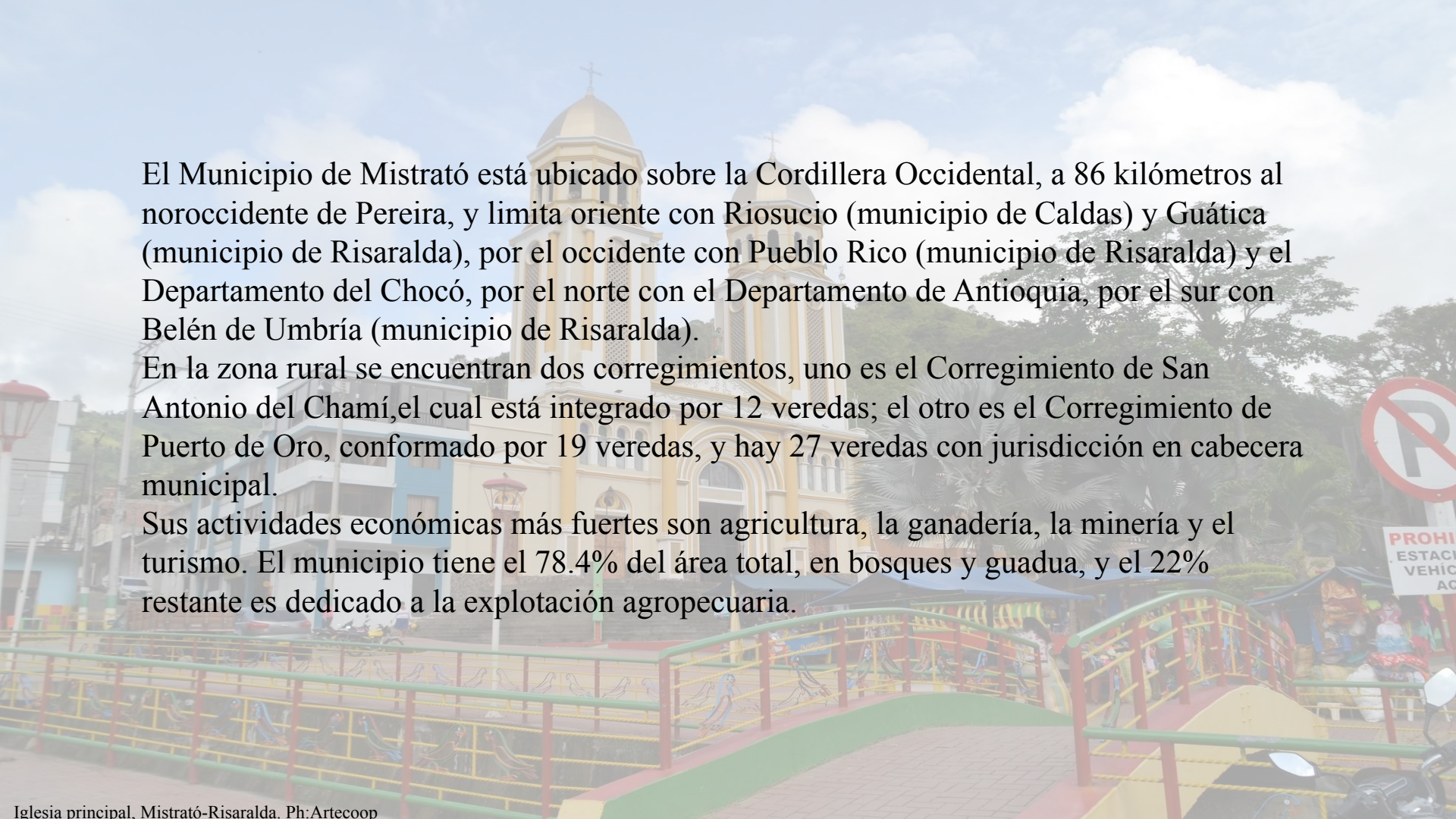


Mistrató y su historia

Fundado el 18 de marzo por los nativos de la Familia Chamí, es un municipio que permite vivir la experiencia de las épocas pre coloniales porque aún se encuentran las huellas de la ocupación ancestral que algún día existió. Fue asentamiento de tribus aborígenes tales como: los Chamíes, Catíos, Pozos y Picaras.

Los indígenas le decían al municipio “MISITARADO”, que significa en lengua aborigen lo siguiente: MISI = Loras; TARA = Muchas; DO = Río, es decir, “Río de muchas loras”.



The background image shows a large, ornate church with a prominent golden dome and a cross on top, set against a blue sky with white clouds. In the foreground, there is a colorful bridge with a railing decorated with parrot patterns. To the right, a red and white 'No Parking' sign is visible, along with a sign that reads 'PROHIBIDA ESTACIONAMIENTO DE VEHICULOS'.

El Municipio de Mistrató está ubicado sobre la Cordillera Occidental, a 86 kilómetros al noroccidente de Pereira, y limita oriente con Riosucio (municipio de Caldas) y Guática (municipio de Risaralda), por el occidente con Pueblo Rico (municipio de Risaralda) y el Departamento del Chocó, por el norte con el Departamento de Antioquia, por el sur con Belén de Umbría (municipio de Risaralda).

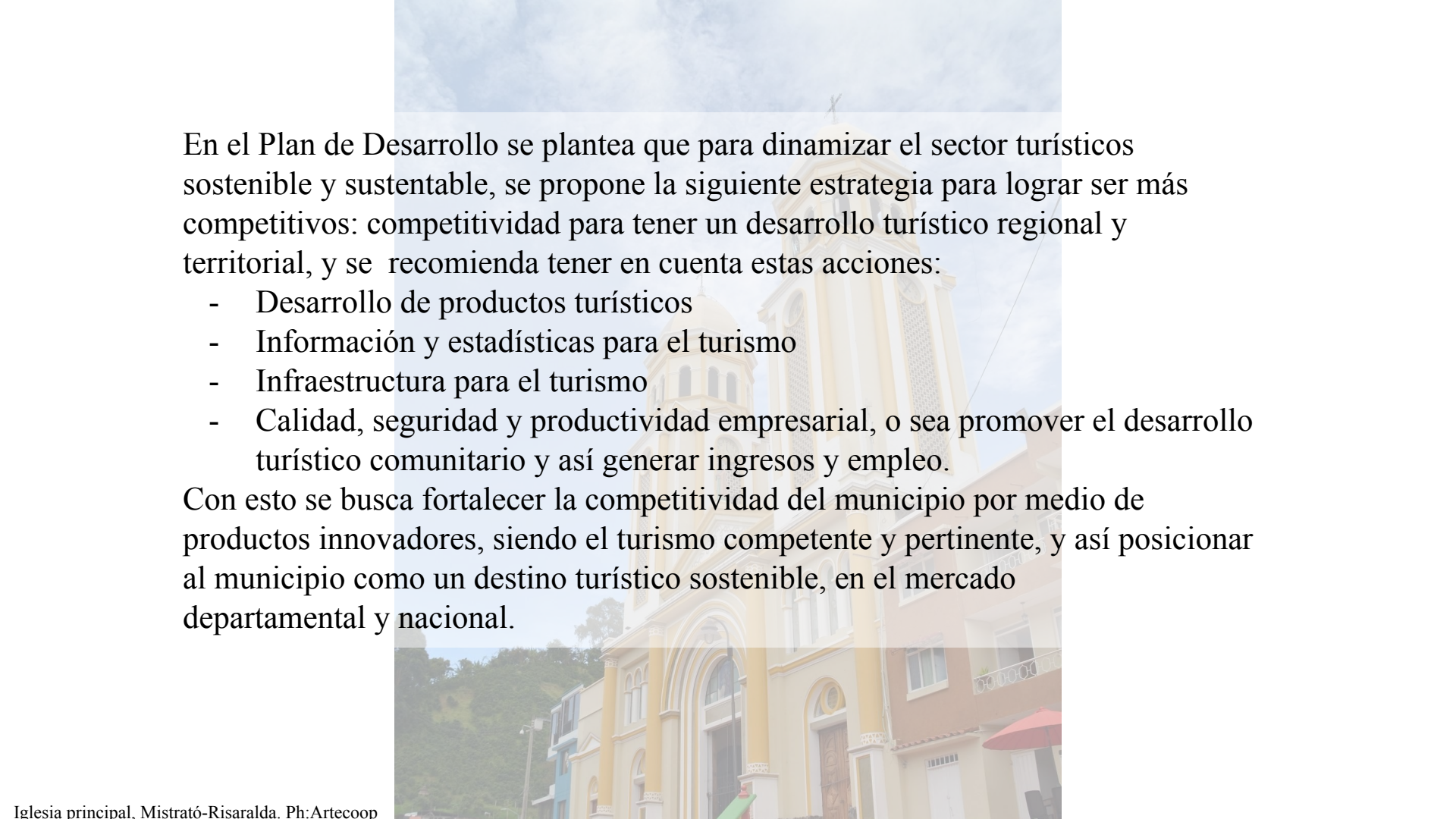
En la zona rural se encuentran dos corregimientos, uno es el Corregimiento de San Antonio del Chamí, el cual está integrado por 12 veredas; el otro es el Corregimiento de Puerto de Oro, conformado por 19 veredas, y hay 27 veredas con jurisdicción en cabecera municipal.

Sus actividades económicas más fuertes son agricultura, la ganadería, la minería y el turismo. El municipio tiene el 78.4% del área total, en bosques y guadua, y el 22% restante es dedicado a la explotación agropecuaria.

Turismo Cultural en Mistrató

El Plan de Desarrollo Mistrató Risaralda 2020-2023 “Todos de la mano, Mistrató sigue avanzando”, destaca la importancia del turismo, puesto que el municipio se encuentra en las rutas del paisaje cultural cafetero, y tiene cuatro corredores donde se da la práctica del Aviturismo, son: vía costa rica, cascada Sutú, corregimiento San Antonio del Chamí y La Linda. Mistrató es un espacio de flora y fauna, pluriétnico y multicultural.

En la situación actual del municipio se puede notar la falta de plan de desarrollo turístico actualizado, y esto ha creado una a desarticulación entre el Gobierno departamental y el municipio, respecto a las estrategias y políticas que se tienen del turismo, entonces se presentan situaciones tales como: la promoción del turismo comunitario sostenible desarticulado, y esto no permite generar el impacto esperado por los actores del turismo en la región; en la infraestructura turística, Mistrató presenta un inventario débil, y esto puede desmotivar al turista.



En el Plan de Desarrollo se plantea que para dinamizar el sector turísticos sostenible y sustentable, se propone la siguiente estrategia para lograr ser más competitivos: competitividad para tener un desarrollo turístico regional y territorial, y se recomienda tener en cuenta estas acciones:

- Desarrollo de productos turísticos
- Información y estadísticas para el turismo
- Infraestructura para el turismo
- Calidad, seguridad y productividad empresarial, o sea promover el desarrollo turístico comunitario y así generar ingresos y empleo.

Con esto se busca fortalecer la competitividad del municipio por medio de productos innovadores, siendo el turismo competente y pertinente, y así posicionar al municipio como un destino turístico sostenible, en el mercado departamental y nacional.

Mistrató es destacado por ser un municipio por ser muy verde, aún tiene el 70% de sus bosques en conservación y solo el 30% está en explotación agrícola.

Este municipio busca desde la parte institucional, desarrollar un turismo sostenible comunitario, y fortalecer la asociatividad entre las comunidades, y así brindar un producto turístico de calidad.

Trabajan con la naturaleza, café especiales y se pretende crear un tour de este por el municipio, también se tiene la idea del turismo cultural histórico del municipio dentro de un city tour, contando con la ayuda de la comunidad indígena que es tan importante para la identidad del mismo.

En el proceso del fortalecimiento del turismo, han surgido diversos grupos, por ejemplo el grupo de Relevamiento Generacional de los jóvenes de cafés especiales, quienes se han ido fortaleciendo en el tema de catación, tostión de café, entre otros, además han logrado una asociación con el grupo Asojardín Café, que reúne a 150 familias caficultoras de la región, donde el 70% son víctimas del conflicto armado, y cuyo proyecto ha logrado tener un fuerte impacto social. Asojardín Café ya cuenta con una planta de procesamiento para el producto final del café lo cual permite que el grupo de Relevamiento Generacional pueda terminar sus procesos.

The image shows a two-story building with a balcony. The balcony has a railing with yellow and blue vertical posts. There are several windows on the balcony level, some with flower boxes underneath. The ground floor has a series of colorful doors, some green and yellow, and others blue and red. The building is set against a backdrop of a green hillside. The text 'Matriz DOFA' is overlaid on the left side of the image.

Matriz DOFA

La percepción que tiene los mistratenses de su espacio es muy importante para lograr, que las personas ajenas al municipio, entiendan las debilidades, oportunidades, fortalezas y amenazas del municipio, y así lograr un acercamiento más completo.

Debilidades

- Mistrató no cuenta con un plan de desarrollo turístico.
- No hay procesos culturales ni académicos establecidos formalmente en relación con las tradiciones indígenas
- Poca infraestructura turística, lo cual puede desmotivar a los turistas
- Falta de políticas públicas para la conservación en el turismo

Oportunidades

- El turismo que ha ido tomando fuerza en el municipio.
- La asociatividad entre los jóvenes lo cual puede ayudar a la comunidad para mejorar los procesos turísticos, la asociatividad entre diferentes grupos, entre otros.

Fortalezas

- Paisaje único
- Un municipio lleno de riqueza Ancestral
- Del 100% de las aves endémicas que existen en Colombia, el 20% corresponden a Mistrató.
- La ubicación del municipio.


Amenazas

- Falta de apropiación por el municipio
- Algunos indígenas han ido perdiendo su identidad..

Las Voces del Pueblo

Los mistratenses invitan a recorrer sus tierras llenas de historias, un municipio verde y maravilloso, digno de conocer, como todos los municipios de Risaralda.

- El Santuario Ecológico de Barcinal
- Cascada del Sutú
- El Pinar del Río
- Cascada y Sendero Ecológico de la Estrella
- Parque Natural Municipal Arrayanal
- Reserva de Avifauna Sutú Mistrató
- Sendero de La Linda
- Cascada La María
- Parque Regional Natural “La Cuchilla de San Juan”
- Mirador Cerro del Oro
- Minas de Puerto de Oro



Hotelería y Gastronomía

- Hotel Arrayanal
- Hotel Las Acacias
- Restaurante Los Helechos
- Restaurante El Merendero
- Restaurante La Media curva
- Café Tierra Fría

Sitios de Interés Patrimonial

- Templo San José

Festividades

- Concurso Departamental de Danzas folclóricas
- Festival Regional de Teatro
- Encuentro Departamental de Coros
- Festival de Música Parrandera
- Celebración de la Semana Santa
- Celebración de las Fiestas de la Virgen del Carmen
- Día del Campesino
- Semana de la Juventud
- Encuentro con la cultura Embera Chamí

Bienvenidos al municipio de Mistrató

